

# 18 六角堂 - 1

(六角堂~大宮通松原 約2.4km)

(地図の縮尺 1万分の1)

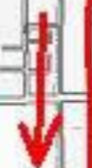
# 18番 六角堂

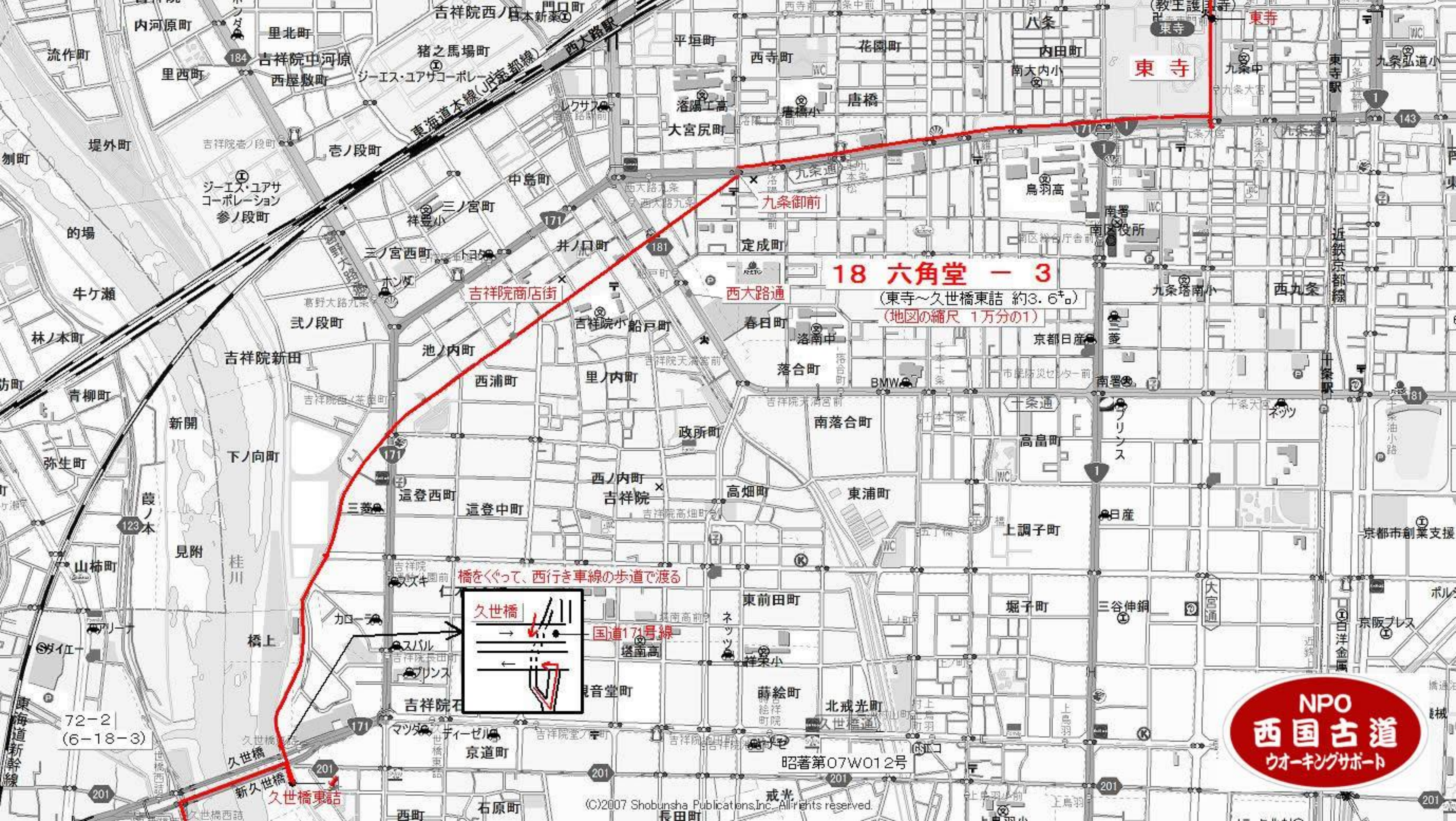


# 17番 六波羅蜜寺

# 18 六角堂 - 2

(大宮通松原~東寺 約2.0km)  
(地図の縮尺 1万分の1)





# 18 六角堂 - 3

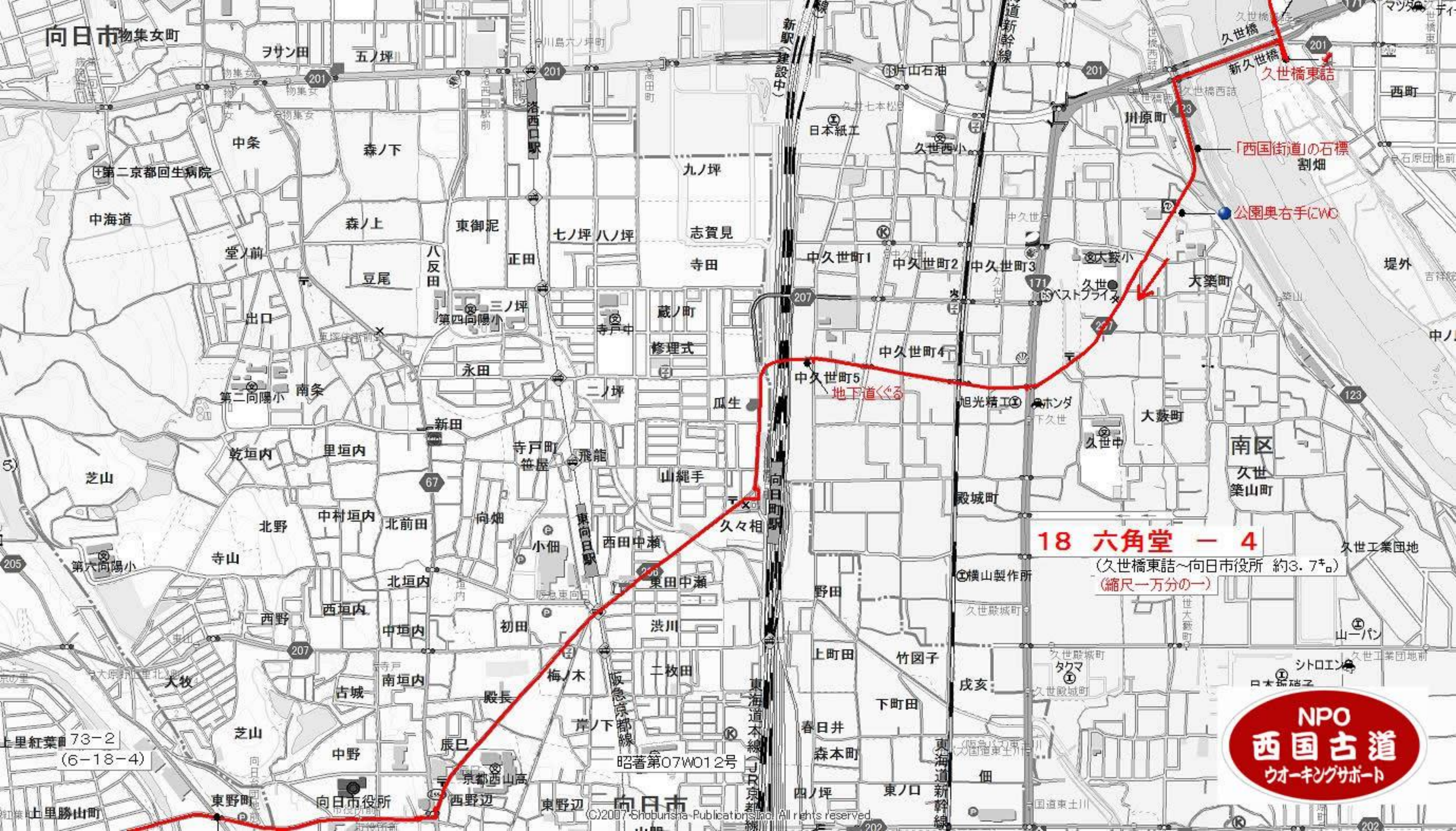
(東寺~久世橋東詰 約3.6km)  
(地区の縮尺 1万分の1)

橋をくぐって、西行き車線の歩道で渡る



国道171号線

**NPO**  
**西国古道**  
ウォーキングサポート



向日市 物集女町

ヲサン田

五ノ坪

川島六ノ坪町

片山石油

久世橋

新久世橋  
久世橋東詰

中条

森ノ下

九ノ坪

川原町

「西国街道」の石標  
割畑

公園奥右手にWC

中海道

森ノ上

東御尼

七ノ坪 八ノ坪

志賀見

堂ノ前

豆尾

正田

寺田

中久世

大藪小

大藪町

出口

三ノ坪  
第四向陽小

蔵ノ町

修理式

中久世町1

中久世町2

中久世町3

久世  
GSベストプライム

第二向陽小

南条

永田

三ノ坪

瓜生

中久世町4

旭光精工

ホンダ  
下久世

大藪町

乾垣内

里垣内

新田

寺戸町  
笹屋

飛龍

山繩手

中久世町5  
地下道ぐる

久世  
久世中

南区

久世  
築山町

芝山

北野

中村垣内

北前田

向畑

小佃

西田中瀬

久々相

18 六角堂 - 4

(久世橋東詰~向日市役所 約3.7km)  
(縮尺一万分の一)

久世工業団地

寺山

北垣内

北垣内

初田

梅ノ木

渋川

横山製作所

久世殿城町

世大藪町

西野

西垣内

中垣内

殿長

岸ノ下

二枚田

野田

竹園子

久世殿城町  
タクマ

シトロイン

口★新碇子

大牧

古城

寺戸南垣内

辰巳

昭著第07W012号

東野辺

上町田

下町田

久世殿城町

NPO  
西国古道  
ウォーキングサポート

芝山

中野

向日市役所

京都西山高

東野辺

向日市

春日井

森本町

佃

久世殿城町

ウォーキングサポート

東野町

向日市役所

西野辺

東野辺

向日市

向日市

四ノ坪

東ノ口

国道東土川

上里紅葉 73-2  
(6-18-4)

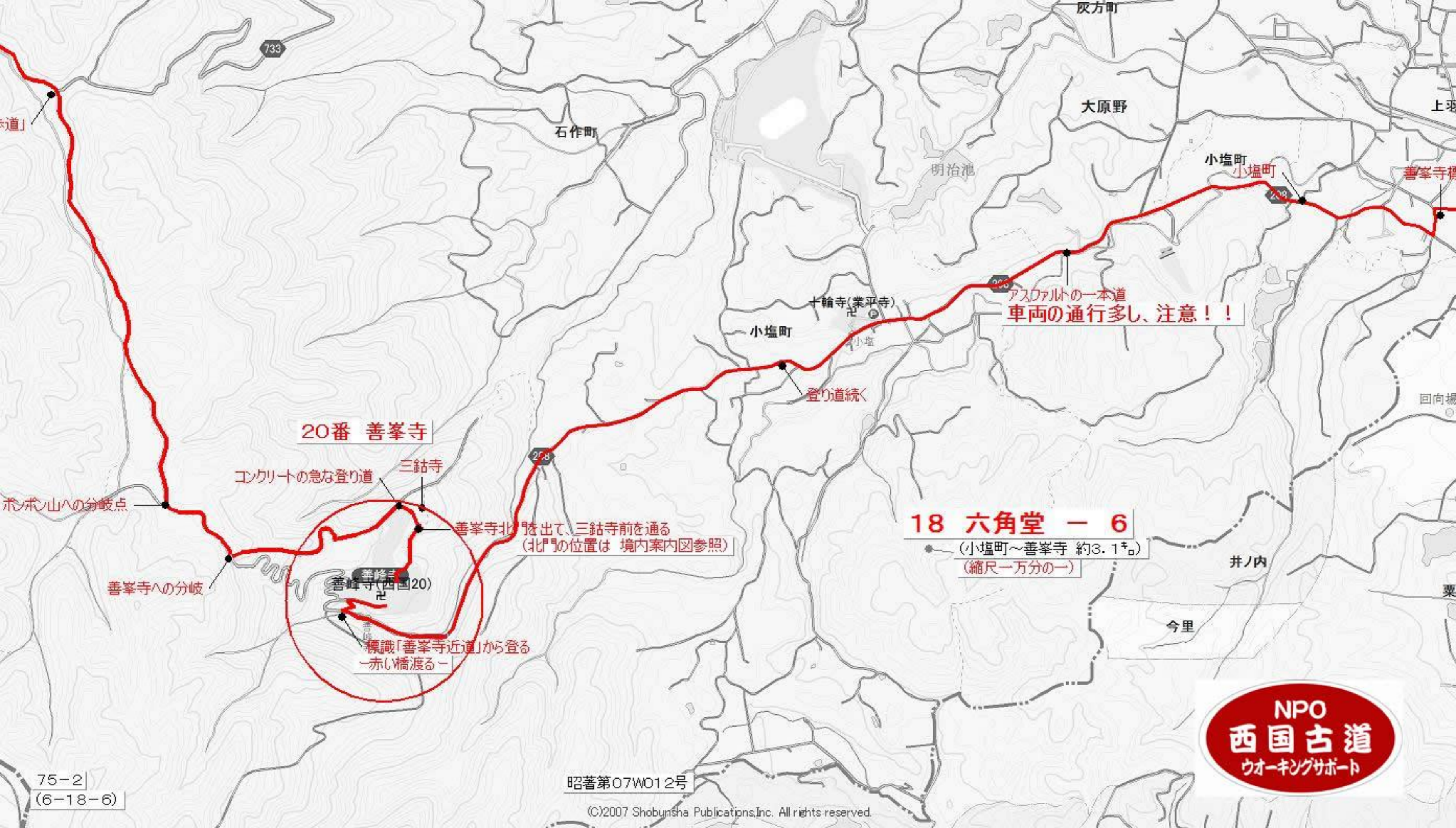
上里勝山町

# 18 六角堂 - 5

(向日市役所~小塩町 約2.9km)  
(縮尺一万分の一)

74-2 |  
(6-18-5)





733

石作町

大原野

小塩町

上野

明治池

善峯寺

十輪寺(業平寺)

アスファルトの一本道  
車両の通行多し、注意！！

小塩町

登り道続く

20番 善峯寺

コンクリートの急な登り道

三結寺

ポンポン山への分岐点

善峯寺北門を出て、三結寺前を通る  
(北門の位置は 境内案内図参照)

18 六角堂 - 6

(小塩町~善峯寺 約3.1km)  
(縮尺一万分の一)

井ノ内

善峯寺への分岐

善峯寺(西国20)

標識「善峯寺近道」から登る  
赤い橋渡る

今里

75-2  
(6-18-6)

昭著第07W012号

©2007 Shobunsha Publications, Inc. All rights reserved.

